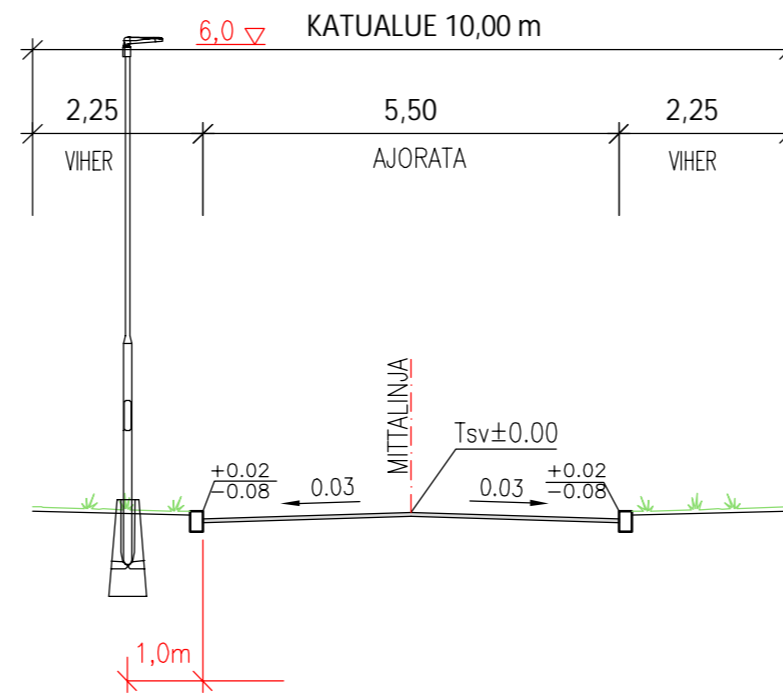
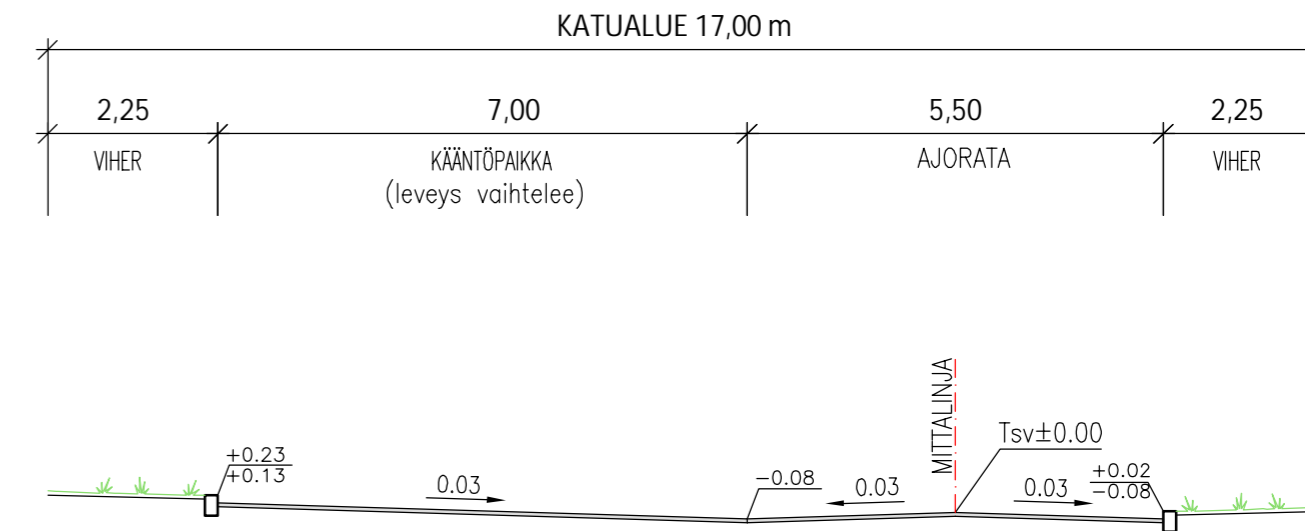


TYYPPIPOIKKILEIKKAUS 1:100
plv 0-40



TYYPPIPOIKKILEIKKAUS 1:100
plv 40-60 (paalu 55)
(kääntöpaikka)

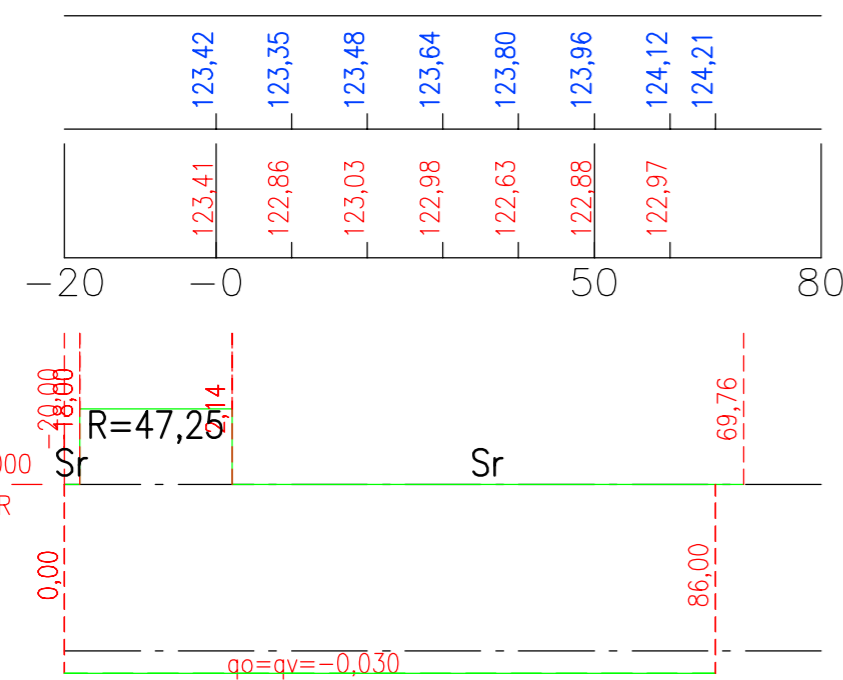


Tasausviivan korkeus

Maanpinnan korkeus

Kaarevuus

Ajoradan sivukaltevuus



Tässä suunnitelmassa on käytetty ETRS-GK24/N2000 taso- ja korkeuskoordinaatistoa



TAMPEREEN KAUPUNKI
KAUPUNKIYMPÄRISTÖN PALVELUALUE

Kaupunkiympäristön
rakennuttaminen ja ylläpito

ARONTAUSTANKADUN JATKE

HOLVASTI

KATUSUUNNITELMA

PITUUSLEIKKAUS 1:1000/1:100
TYYPPIPOIKKILEIKKAUKSET 1:100

Ylan päätös:

Suunnittelupäällikön päätös:

/ §

Muutos	
Tark.	
Hyv.	
Pvm.	29.6.2021
Korvaa piir.n:o	
Ark.n:o	

Kuntatekniikan suunnittelu

Piirt.	Lea Johansson
Suunn.	Joni Vuoristo
Tark.	Petri Keivaara

Piir.n:o 1/21003/2